

LEYENDA

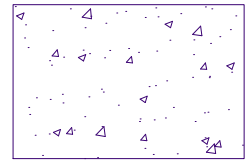
	Carretera
	Ferrocarril
	Camino
	Canal
	Arroyos
	Desagües
	Oleoducto
	Tendido de Teléfono
	Tendido Eléctrico
	Edificaciones
	Límite de Provincia
	Límite de Término Municipal
	Límite de Anejo



Gama de Colores y Trama de las diferentes Clases de Suelo

Clase		Clase	
PRIMERA		CUARTA	
SEGUNDA		QUINTA	
TERCERA		ERIAL	
CLASE CULTIVO ARBOLADO			
EXCLUIDO			

PARCELAS AFECTADAS POR CONCESIÓN MINERA (CERANOR)

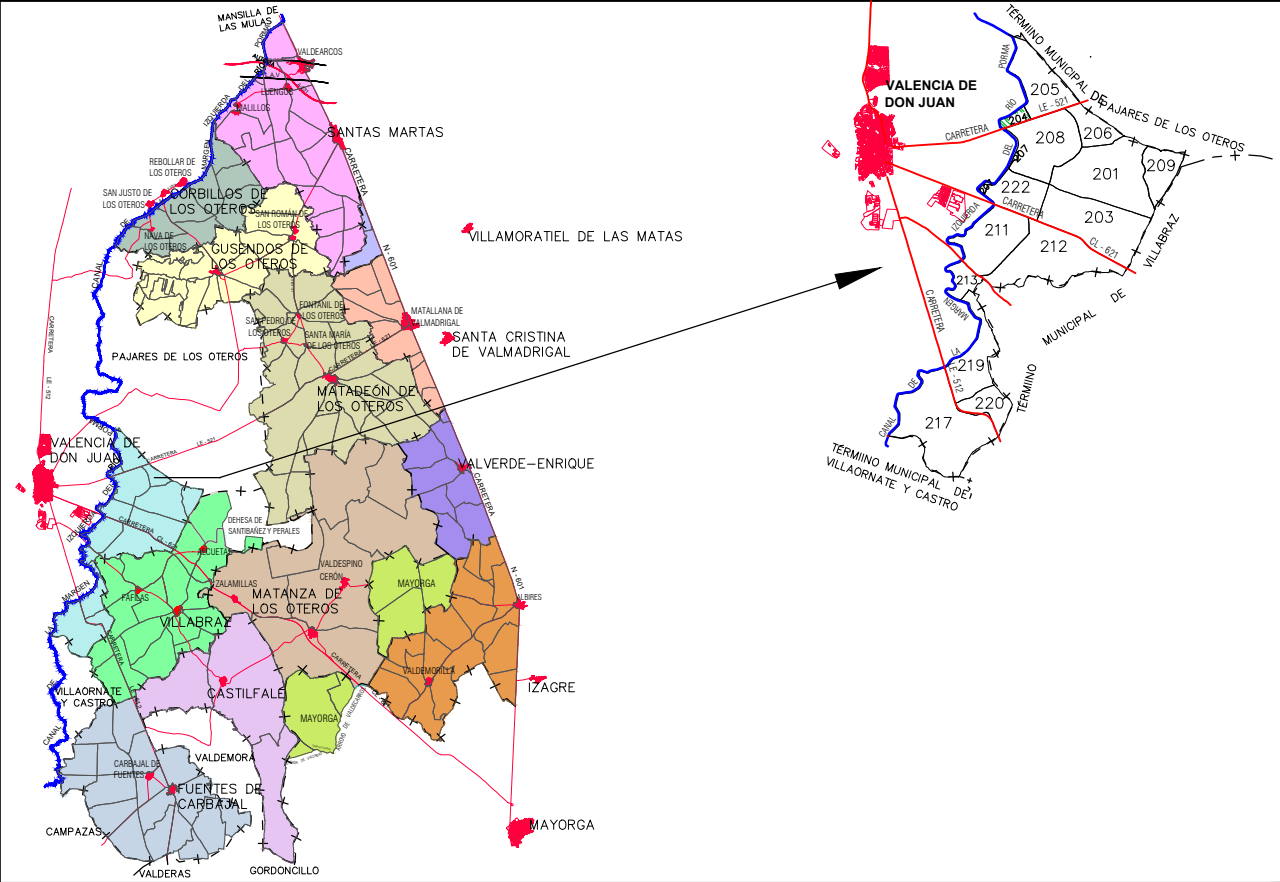




DILIGENCIA: para hacer constar que el presente plano corresponde a las Bases Definitivas de Concentración Parcelaria Los Oteros (León - Valladolid) aprobadas por la Dirección General de Desarrollo Rural por Resolución de de de 2020

VºBº EL PRESIDENTE DE LA COMISIÓN LOCAL LA SECRETARÍA DE LA COMISIÓN LOCAL

Fdo.: Fdo.:

PLANO DE SITUACIÓN



	Junta de Castilla y León Consejería de Agricultura, Ganadería y Desarrollo Rural Viceconsejería de Desarrollo Rural Dirección General de Desarrollo Rural	ZONA DE CONCENTRACIÓN PARCELARIA LOS OTEROS (LEÓN - VALLADOLID)	
FASE : BASES DEFINITIVAS			POLÍGONO Nº: 204
TÉRMINO MUNICIPAL: VALENCIA DE DON JUAN			
PROVINCIA: LEÓN	PLANO Nº 139		
ESCALA: 1 : 2.000	FECHA: SEPTIEMBRE - 2020	Vº: BP JEFE DE ÁREA DE ESTRUCTURAS AGRARIAS: D. FRANCISCO J. FERNÁNDEZ GONZÁLEZ	
EL INGENIERO AGRÓNOMO: D. DANIEL SANTOS VEGA	LA INGENIERO AGRÓNOMO: DÑA. Mª CAMINO LOZANO LOZANO		
EL INGENIERO TÉCNICO AGRÍCOLA: D. ALFREDO PASCUAL ANDRÉS	LA INGENIERO TÉCNICO AGRÍCOLA: DÑA. ANA FERNÁNDEZ GARCÍA		